



**КОМИТЕТ ИМУЩЕСТВЕННЫХ ОТНОШЕНИЙ
АДМИНИСТРАЦИИ ПЕРМСКОГО МУНИЦИПАЛЬНОГО ОКРУГА**

РЕШЕНИЕ

о размещении объектов № 3767

Пермский край
Пермский округ

20.12.2024

Комитет имущественных отношений администрации Пермского муниципального округа разрешает Акционерному обществу «Газпром газораспределение Пермь» (ИНН 5902183841, ОГРН 1025900512670, почтовый адрес: 614000, г. Пермь, ул. Петропавловская, 43)

размещение объекта «Газопровод давлением до 1.2 Мпа, для размещения которого не требуется разрешения на строительство»

на землях муниципальной собственности

на срок 1 год

Местоположение: Пермский край, м.о. Пермский, д. Мартьяново, ул. Карлова

Приложение: схема предполагаемых к использованию земель или части земельного участка.

Особые условия использования:

- 1) При размещении газопровода учесть параметры ширины проезда улично-дорожной сети, во избежание сужения полосы отвода дороги.
- 2) При условии получения разрешения на производство земляных работ.

Заместитель председателя комитета


(подпись, печать)

М.В. Королева



Схема предполагаемых к использованию земель или части земельного участка

Объект: Газопровод давлением до 1,2 Мпа, для размещения которого не требуется разрешения на строительство по адресу: д. Мартьяново, кад. №59:32:3480001:1365

Местоположение: расположенных по адресу: Пермский край, Пермский м.о., д. Мартьяново, ул. Карлова

Каталог координат, м

Площадь земель или части земельного участка, кв.м.: 819

Категория земель: земли населенных пунктов

Вид разрешенного использования: -


Описание границ смежных землепользователей:
 От точки н1 до точки н5 - земельный участок с кадастровым номером 59:32:3480001:4382
 От точки н5 до точки н7 - земельный участок с кадастровым номером 59:32:0000000:6599
 От точки н7 до точки н14 - земельный участок с кадастровым номером 59:32:3480001:4382
 От точки н14 до точки н1 - земельный участок с кадастровым номером 59:32:3480001:4382

№ точки границы	X	Y
н1	511247.56	2240038.49
н2	511252.42	2240049.09
н3	511255.05	2240047.84
н4	511259.91	2240062.09
н5	511226.77	2240058.23
н6	511219.75	2240056.37
н7	511217.87	2240057.35
н8	511208.81	2240057.60
н9	511196.19	2240058.78
н10	511195.16	2240047.83
н11	511208.14	2240046.61
н12	511220.98	2240046.25
н13	511233.51	2240048.22
н14	511234.33	2240042.57
н15	511238.65	2240043.06
н1	511247.56	2240038.49

Условные обозначения:



- предполагаемый участок земель, на которых планируется размещение объекта




- границы и номер земельного участка, сведения о которых внесены в ЕГРН



- границы и номер объекта капитального строительства, сведения о которых внесены в ЕГРН

- граница кадастрового квартала



- зоны с особыми условиями использования территории, сведения о которых внесены в ЕГРН

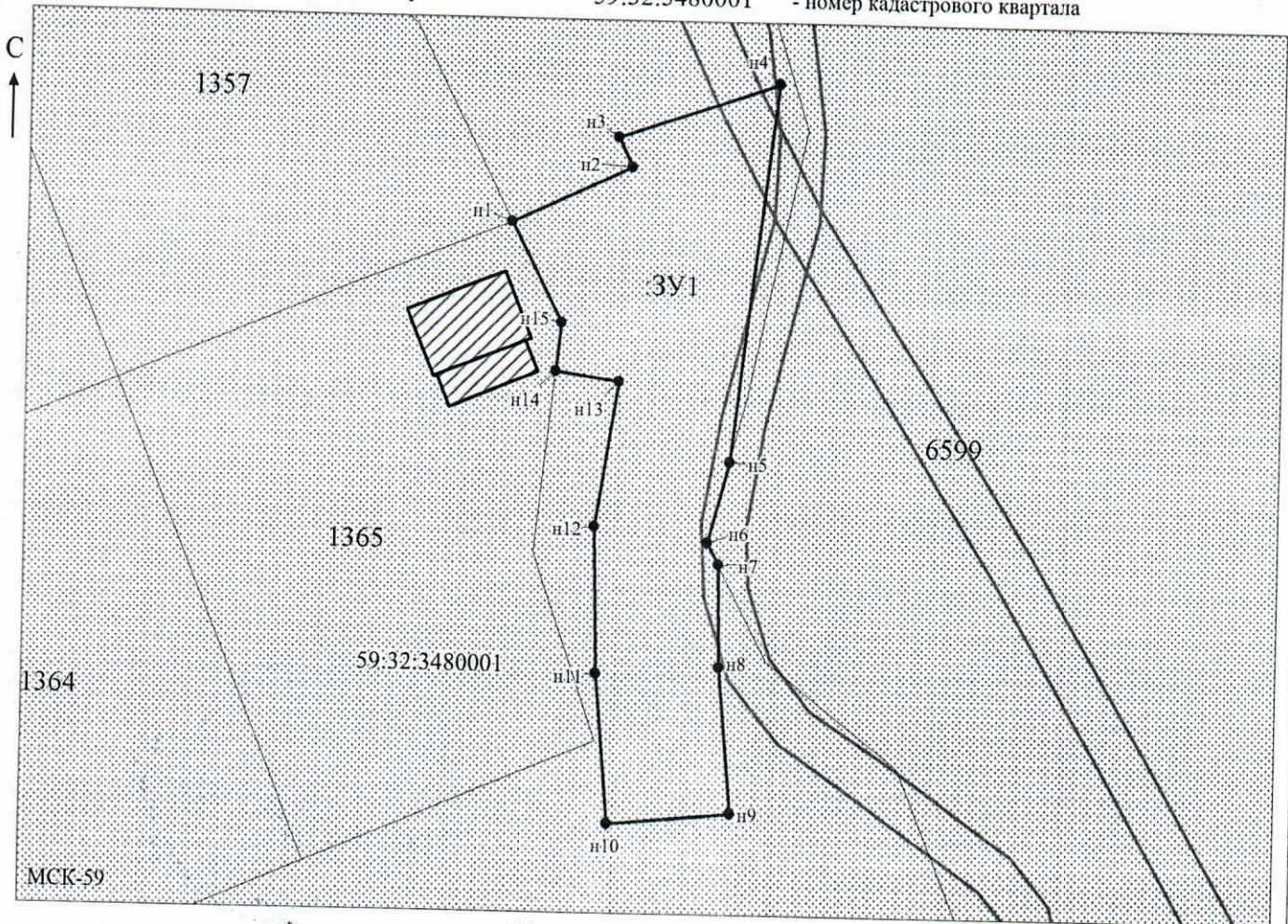
:ЗУ1

- обозначение запрашиваемого земельного участка

● н1

- характерная точка границ земель или части земельного участка

- номер кадастрового квартала



Заявитель: _____

Захарова

Масштаб 1:500

/Захарова Е. Л.

МП

(подпись, расшифровка подписи)

(для юридических лиц и индивидуальных предпринимателей)